

10月11日～10月15日 大分県佐伯市地先においてレベル3飛行を実施致します。

飛行内容通知書（補助者無し目視外飛行）

通報日 2021年10月8日  
名称 有限会社タイプエス  
担当者名 設楽 丘  
連絡先 027-233-7303  
Mail [shidara@type-s.co.jp](mailto:shidara@type-s.co.jp)

下記の件について通知します。

1. 件名

目視外飛行による無人航空機の飛行について（航空法第132条の2 関連）

2. 許可・承認番号

承認番号 阪空運第18772号（令和3年10月8日付）

3. 内容

(1) 飛行日時 令和3年10月11日 ～ 令和3年10月15日

※各日 09:30～17:00（JST）

(2) 飛行経路

オオイケンサエキ ツルミ オオアサオシワキ<sub>n</sub> カイジョウ  
大分県佐伯鶴見大字大島付近の海上

北緯32度56分46.35秒 東経131度57分38.27秒

北緯32度57分41.03秒 東経131度57分24.73秒

北緯32度57分48.98秒 東経131度58分6.45秒

北緯32度57分25.77秒 東経131度58分16.47秒

北緯32度57分26.70秒 東経131度58分20.38秒

北緯32度57分53.32秒 東経131度58分30.83秒

北緯32度57分28.66秒 東経132度2分4.85秒

北緯32度56分53.70秒 東経132度2分58.82秒

北緯32度57分4.16秒 東経132度2分42.39秒

北緯32度57分59.23秒 東経132度3分36.32秒

北緯32度58分0.07秒 東経132度4分18.58秒

上記の点を結ぶ経路

(3) 飛行目的

大分県「遠隔診療×ドローン物流」社会実装モデル構築推進事業委託業務  
医療品等をドローンに装着した輸送用BOXに搭載し輸送する。

(4) 飛行高度

下限:0FT 上限:165FT (AMSL)

(5) 機体数

最大1機

(6) 機体諸元

種類:回転翼航空機

全幅:約1.9m 全長:約2.0m 高さ:約0.5m 重量:最大29.5kg 色:黒色

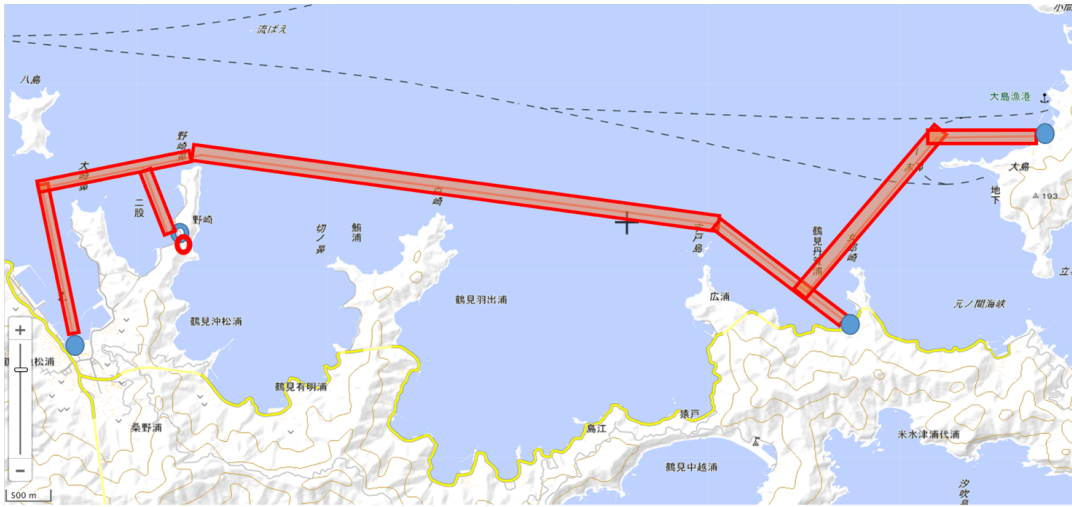
(7) 問い合わせ先

有限会社タイプエス

電話 027-233-7303

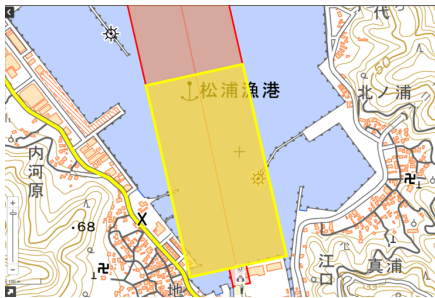
## ■参照 飛行ルート図

—	飛行経路
●	離着陸ポイント
○	立て看板
○	緊急離着陸ポイント
■	立入管理区画
■	目視外飛行（補助者あり）

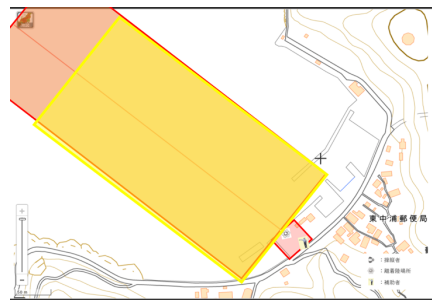


### 離着陸場所

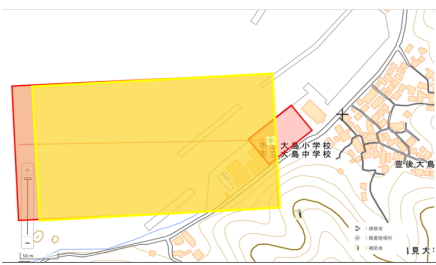
① 佐伯市鶴見振興局裏手空き地



② 丹賀公衆トイレ横空き地



③ 大島港裏手グラウンド



緊急離着陸地点 野崎港南

